



Legenda

- trvalý zábor ZPF
- dočasný zábor ZPF nad 1 rok
- BPEJ/TO
- katastr nemovitostí

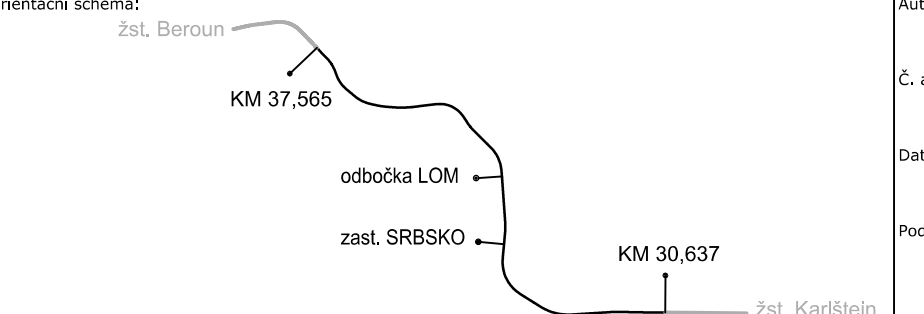


**Operační program
Doprava**



Evropská unie
Investice do vaší budoucnosti
Fond soudržnosti

Orientační schéma:
Zst. Beroun



odbočka LOM
zast. SRBSKO
Zst. Karlštejn

Autorizovaná osoba:

Razítko:

Č. autorizace:

Datum:

Podpis:

Revize:	Datum:	Popis změny:	Provedl:

Stavebník/Investor:

Adresa:

Zástupce Investora:

Adresa zástupce Investora:

Kontakt:

Správa železnic, státní organizace

Dlážděná 1003/7, 110 00 Praha 1

Stavební správa západ

Sokolovská 1955/278, 190 00 Praha 9

e-mail: SSZsek@szdc.cz



Zhotovitel stavby:

Adresa:


Kontakt:

METROPROJEKT Praha a.s.

Argentinská 1621/36, 170 00 Praha 7

tel.: +420 296 154 105

e-mail: info@metroprojekt.cz



Zhotovitel objektu:

Adresa:


Kontakt:

SUDOP PRAHA a.s.

Olšanská 1a, 130 80 Praha 3

tel.: +420 267 094 111

e-mail: praha@sudop.cz



HIP:

Specialista:

Odpovědný projektant:

Zpracovatel přílohy:

Ing. Petr Hofman

Ing. Kateřina Hladká, Ph.D.

Ing. Jitka Tobolová

Ing. Jitka Tobolová

Název stavby/akce:	Optimalizace Karlštejn (mimo) - Beroun (mimo)		S-kod:	S631600376									
Název části:	Vliv stavby na životní prostředí		Zakázka:	20_7911									
Název objektu:	Zemědělská příloha		Označení částí:	B.6									
Název přílohy:	Situace odnímaných ploch ZPF - 2. díl		Číslo objektu:	B.6.5.1									
Název dílčí části přílohy:	-		Číslo přílohy:	2 . 102									
Kraj:	Katastrální území:		TUDU:	020212									
Středočeský	Korňa, Poučín, Srbsko u Karlštejna, Tětn u Berouna												
Dokumentace:	Datum zpracování:		Formát:	111 000									
Stupeň dokumentace:	12/2021		7 x A4										
DSP+PDPS													
S-kód:	Stupeň dokumentace:		Číslo:	Objekt:		Příloha:							
S 6 3 1 6 0 0 3 7 6		P 0 P S		B 6 0 5 1		X X X X X X X X		X X		2 1 0 2 0 0 1			
IČD: 20 7911 02 06 00 00 00										Skartovací znak: V21/2041			